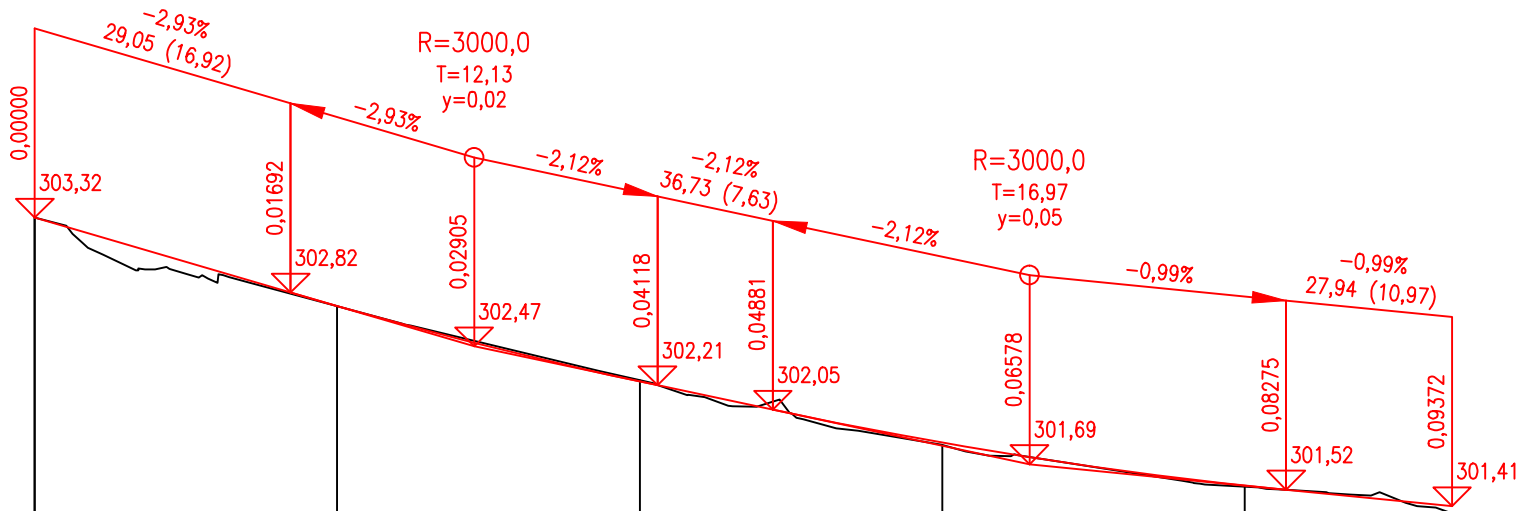


Podrobný podélný profil: TRASA - ZÁPADNÍ ČÁST M 1:500/50
Rozsah: km 0,00000 - km 0,09374

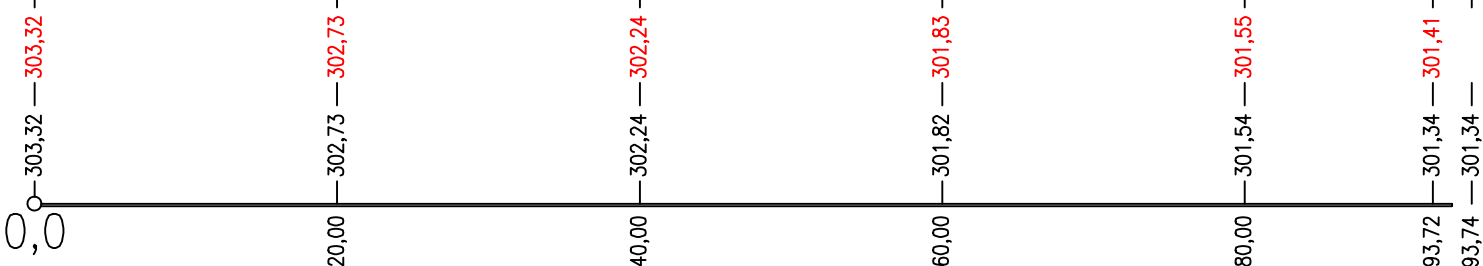
SKLONOVÉ POMĚRY:



SROVNÁVACÍ ROVINA:

299,00 Bpv

KÓTY NIVELETY:




KÓTY TERÉNU:

STANIČENÍ:

VZDÁLENOST PŘ. ŘEZŮ:

STANIČENÍ PŘ. ŘEZŮ:

SMĚROVÉ POMĚRY:




03		
02		
01		
ZMĚNA	POPIS	DATUM



ING. IVAN ŠÍR
PROJEKTOVÁNÍ DOPRAVNÍCH STAVEB a.s.
Haškova 1714/3, 500 02 Hradec Králové, tel: +420 603 181 473, sir@sirivan.cz, www.sirivan.cz

IČ: 287 86 793

Objednatel: **Město Dvůr Králové nad Labem**
náměstí T.G.Masaryka 38
Dvůr Králové nad Labem
544 17



Dvůr Králové nad Labem - Rekonstrukce ul. Plk. Švece

■ kraj:
Královéhradecký

■ MÚ/OU:
Dvůr Králové nad Labem

■ stupeň utajení:
bez utajení

■ datum:
03/2018

■ zakázkové číslo:
18033

■ stupeň PD:
DSP+PDPS

■ odpovědný projektant stavby:
Ing. Ivan Šír

■ odpovědný projektant objektu:
Ing. Jan Fiala

■ vypracoval:
Ing. Ondřej Ľupa

■ kontroloval:
Bc. Karel Laš

■ změna číslo:
00

■ měřítko:
M 1:500/50

OBJEKTY POZEMNÍCH KOMUNIKACÍ

PŘEHLEDNÝ PODÉLNÝ PROFIL - ZÁPADNÍ ČÁST

C.1.3.1